

Иллюстрации к статье
И.А. Антоновой
„Оборонительные соору-
жения Херсонеса..“

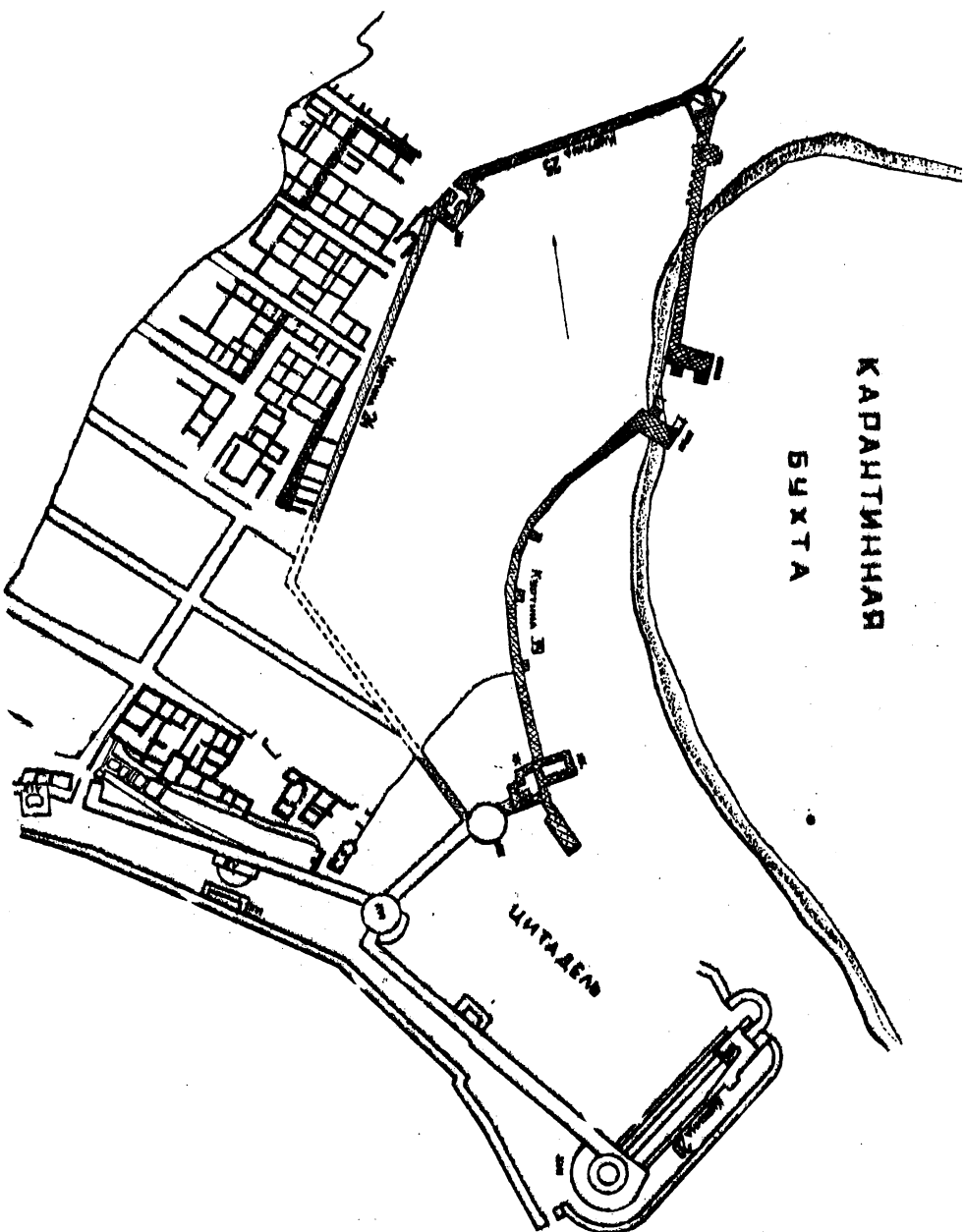


Рис. 1. Схематический план юго-восточного района Херсона.

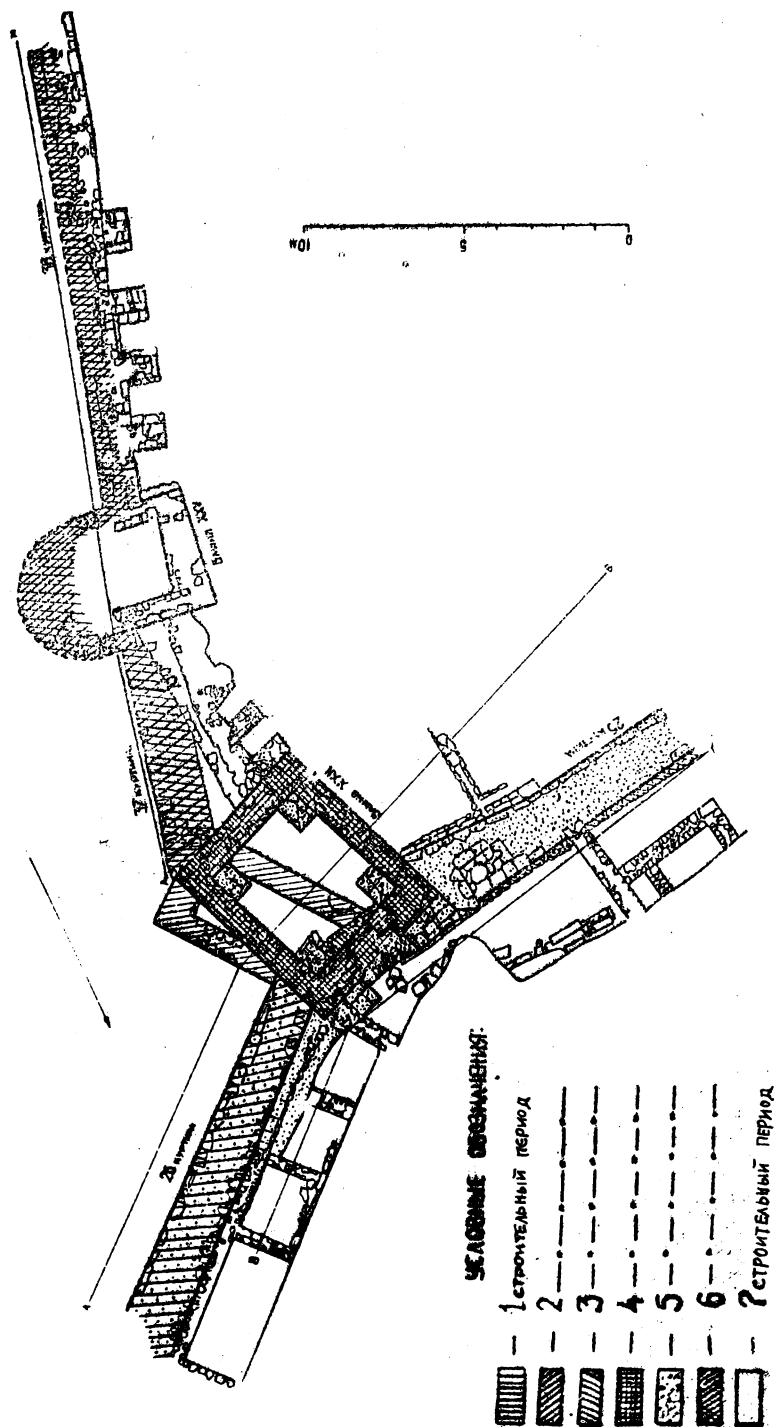


Рис. 2. Участок XII башни и приморской оборонительной стены.
Деталь плана.

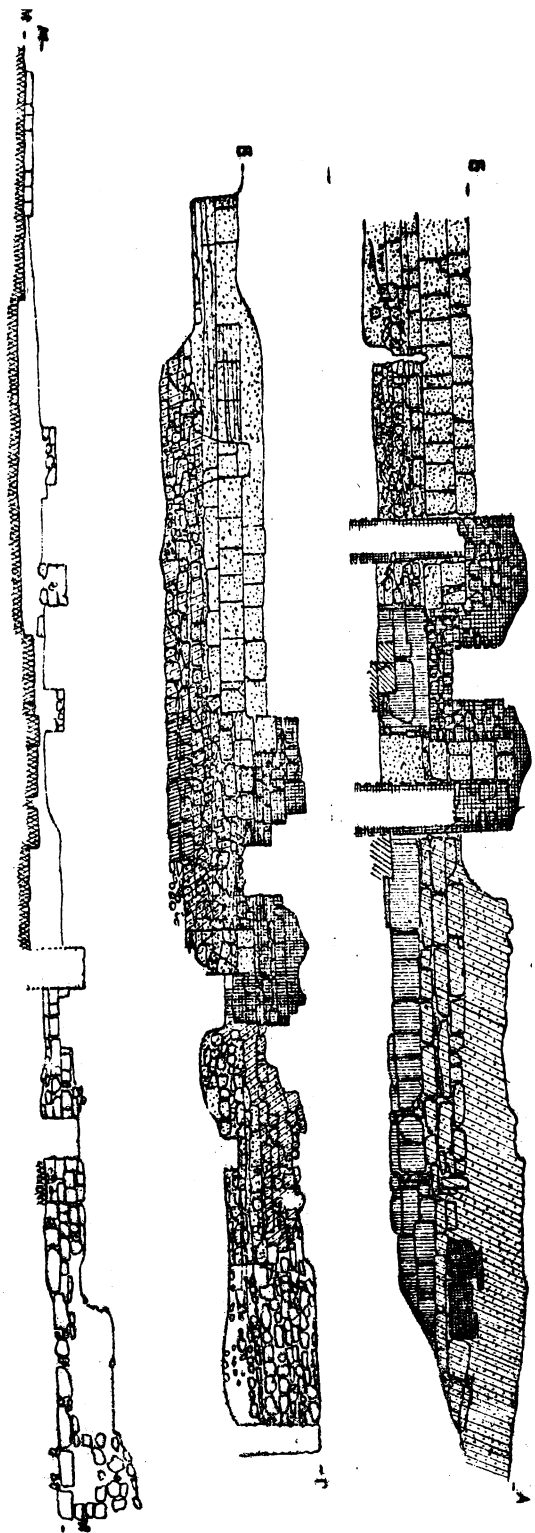


Рис. 3. Бауца XIX, 25 и 26 купели. Разрез по линии А - Б, В - Г.

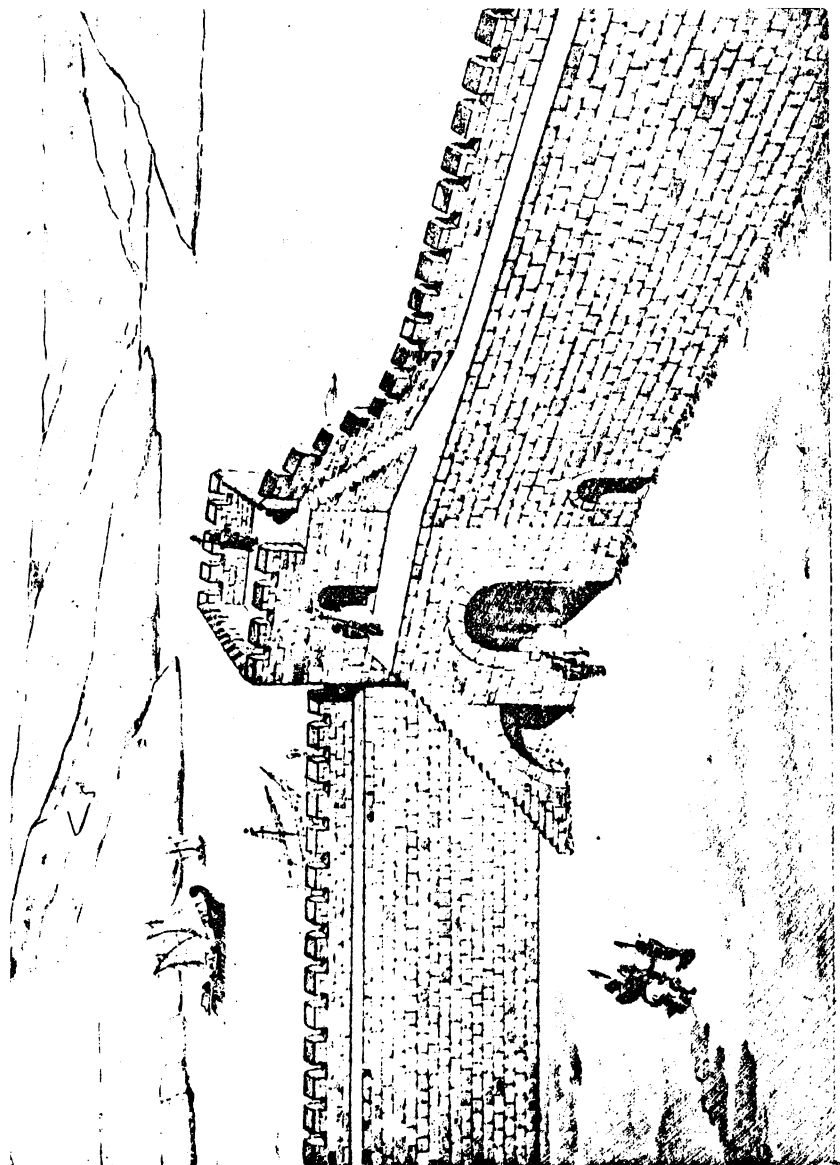
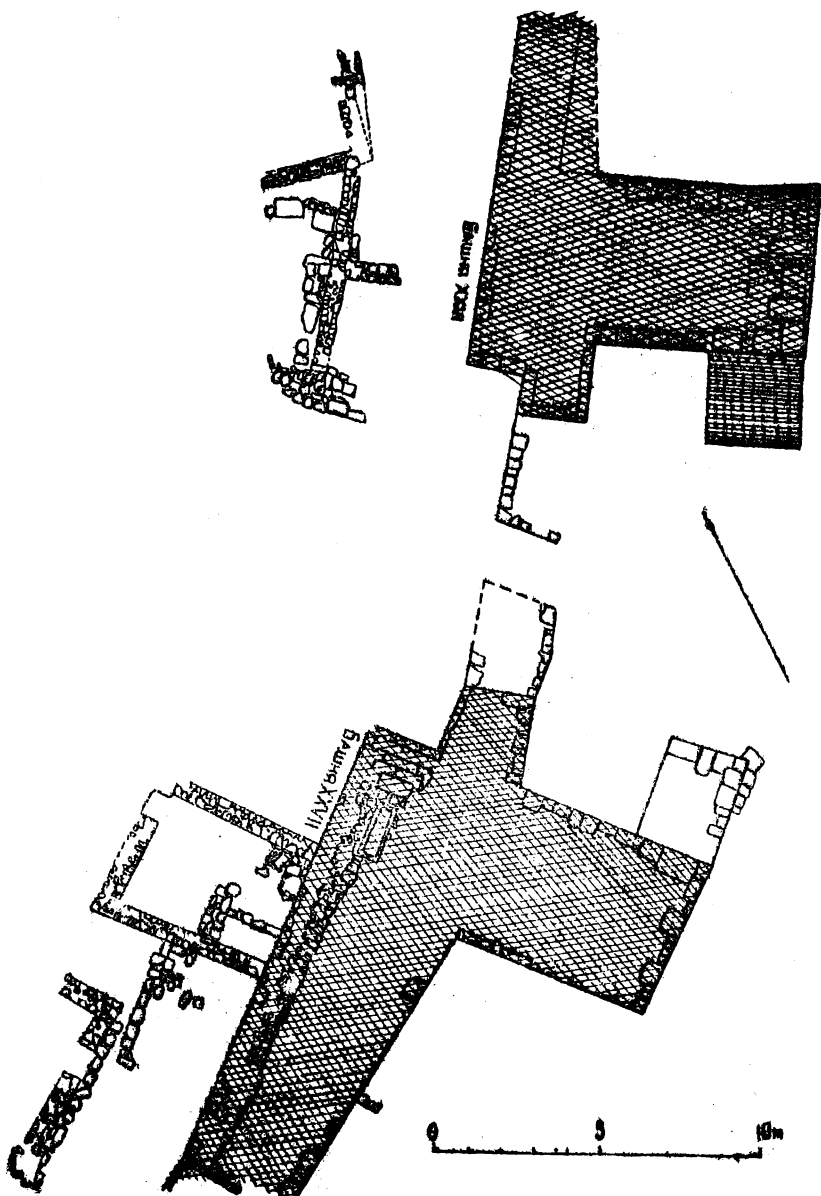


Рис. 4. Реконструкция участка 25 и 26 куртин и башни ХП /со стороны города/.

Рис. 5. Мозаика фонтана и бассейна XVIII и XIX вв. Аэрофотоснимок.






Рис. 6. Баща XXV, 37 и 38 куртини /реконструкция/.